












# Чертеж межевания (Чертеж красных линий) М1:1000

- Лист 1
- Лист 2
- Лист 3
- Лист 4
- Лист 5
- Лист 6

## Условные обозначения

-  Красные линии
-  Границы земельных участков и объектов капитального строительства стоящих на государственном кадастровом учете в ГКН
-  Проектируемый газопровод низкого давления
-  Проектируемый газопровод среднего давления
-  Запроектированный газопровод согласно утвержденному проекту планировки территории ИЖС Стретилово
-  Граница города
-  Граница города Тихвин
-  Сети связи
-  Канализация (Канализация бытовая; Канализация напорная)
-  Поворотная точка красной линии проектируемой территории
-  Охранная зона проектируемого газопровода

